



**КОМИТЕТ ИМУЩЕСТВЕННЫХ ОТНОШЕНИЙ
АДМИНИСТРАЦИИ ПЕРМСКОГО МУНИЦИПАЛЬНОГО ОКРУГА**

РЕШЕНИЕ
о размещении объектов № 3225

Пермский край
Пермский округ

25.10.2024

Комитет имущественных отношений администрации Пермского муниципального округа разрешает Акционерному обществу «Газпром газораспределение Пермь» (ИНН 5902183841, ОГРН 2125902017723, почтовый адрес: 614000, г. Пермь, ул. Петропавловская, 43)

размещение объекта «газопровод давлением до 1,2 Мпа, для размещения которого не требуется разрешения на строительство»

на землях муниципальной собственности

на срок 1 год

Местоположение: Пермский край, Пермский муниципальный округ, с. Култаево, ул. Васильковая, к дому 20.

Приложение: схема предполагаемых к использованию земель или части земельного участка.

Особые условия использования:

1. При размещении объекта учесть параметры ширины проезда улично-дорожной сети, во избежание сужения полосы отвода дороги.
2. Получение разрешения на производство земляных работ.

Заместитель председателя комитета


(подпись, печать)


М.В. Королева

Схема предполагаемых к использованию земель или части земельного участка

Объект: Газопровод давлением до 1.2 Мпа, для размещения которого не требуется разрешения на строительство

Местоположение: расположенных по адресу: Пермский край, Пермский м.о., с. Култаво, ул. Васильковая, к дому 20

Каталог координат, м

№ точки границы	X	Y
н1	505566.85	2212433.33
н2	505561.74	2212443.09
н3	505555.37	2212439.34
н4	505560.65	2212429.75
н1	505566.85	2212433.33

Площадь земель или части земельного участка, кв.м.: 80

Категория земель: земли населенных пунктов

Вид разрешенного использования: -

Описание границ смежных землепользователей:





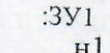
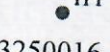

От точки н1 до точки н2 - земельный участок с кадастровым номером 59:32:0680001:2758

От точки н2 до точки н3 - земельный участок с кадастровым номером 59:32:0000000:12625

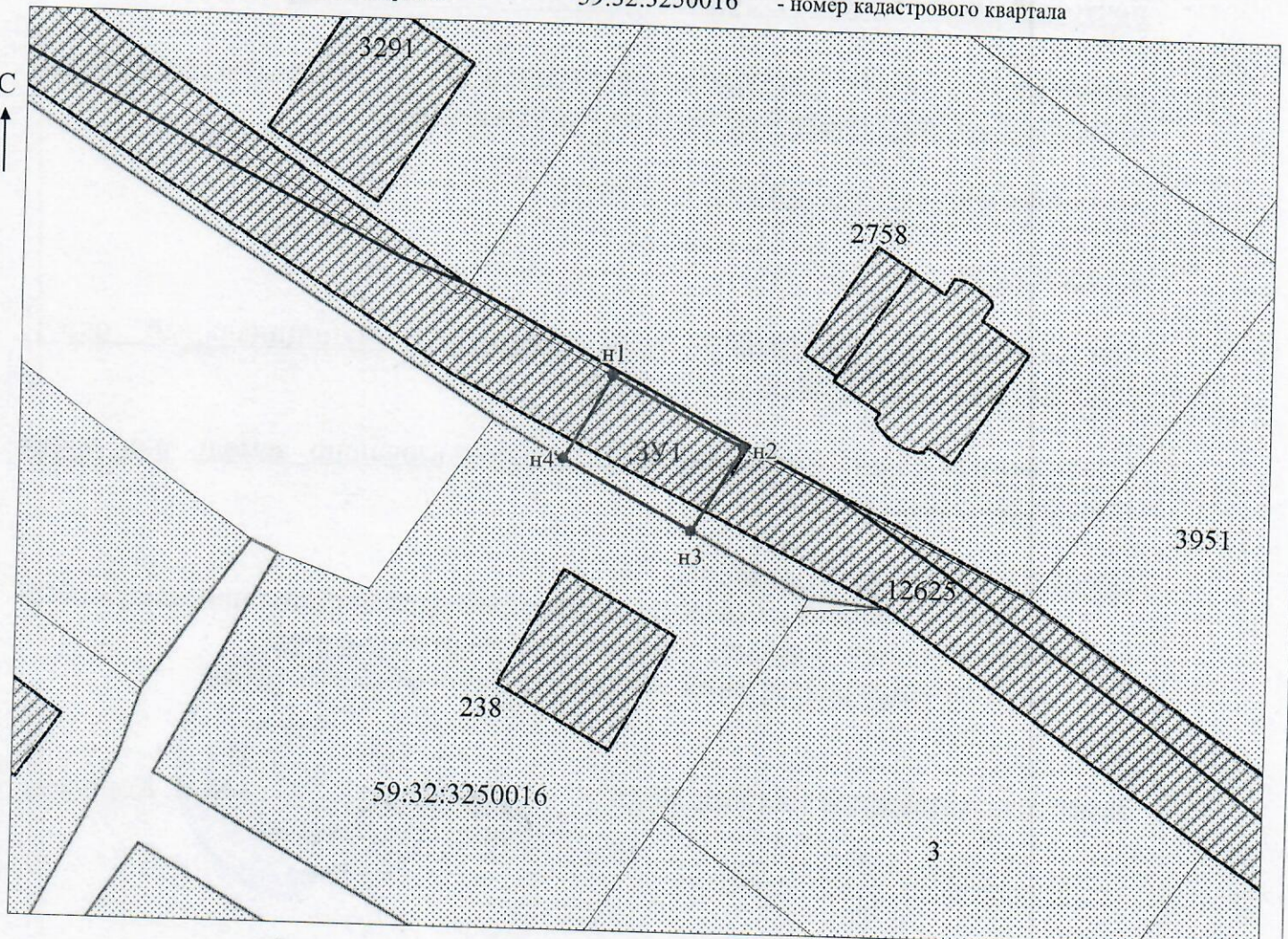
От точки н3 до точки н4 - земельный участок с кадастровым номером 59:32:3250016:238

От точки н4 до точки н1 - земельный участок с кадастровым номером 59:32:0000000:12625

Условные обозначения:

-  - предполагаемый участок земель, на которых планируется размещение объекта
-  - границы и номер земельного участка, сведения о которых внесены в ЕГРН
-  - границы и номер объекта капитального строительства, сведения о которых внесены в ЕГРН
-  - зоны с особыми условиями использования территории, сведения о которых внесены в ЕГРН
-  - обозначение запрашиваемого земельного участка
-  - характерная точка границ земель или части земельного участка
-  - номер кадастрового квартала

- зоны с особыми условиями использования территории, сведения о которых внесены в ЕГРН
- обозначение запрашиваемого земельного участка
- характерная точка границ земель или части земельного участка
- номер кадастрового квартала



Заявитель: _____

Захарова

Масштаб 1:500

/Захарова Е. Л.

МСК-59

МП

(подпись, расшифровка подписи)

(для юридических лиц

и индивидуальных предпринимателей)